





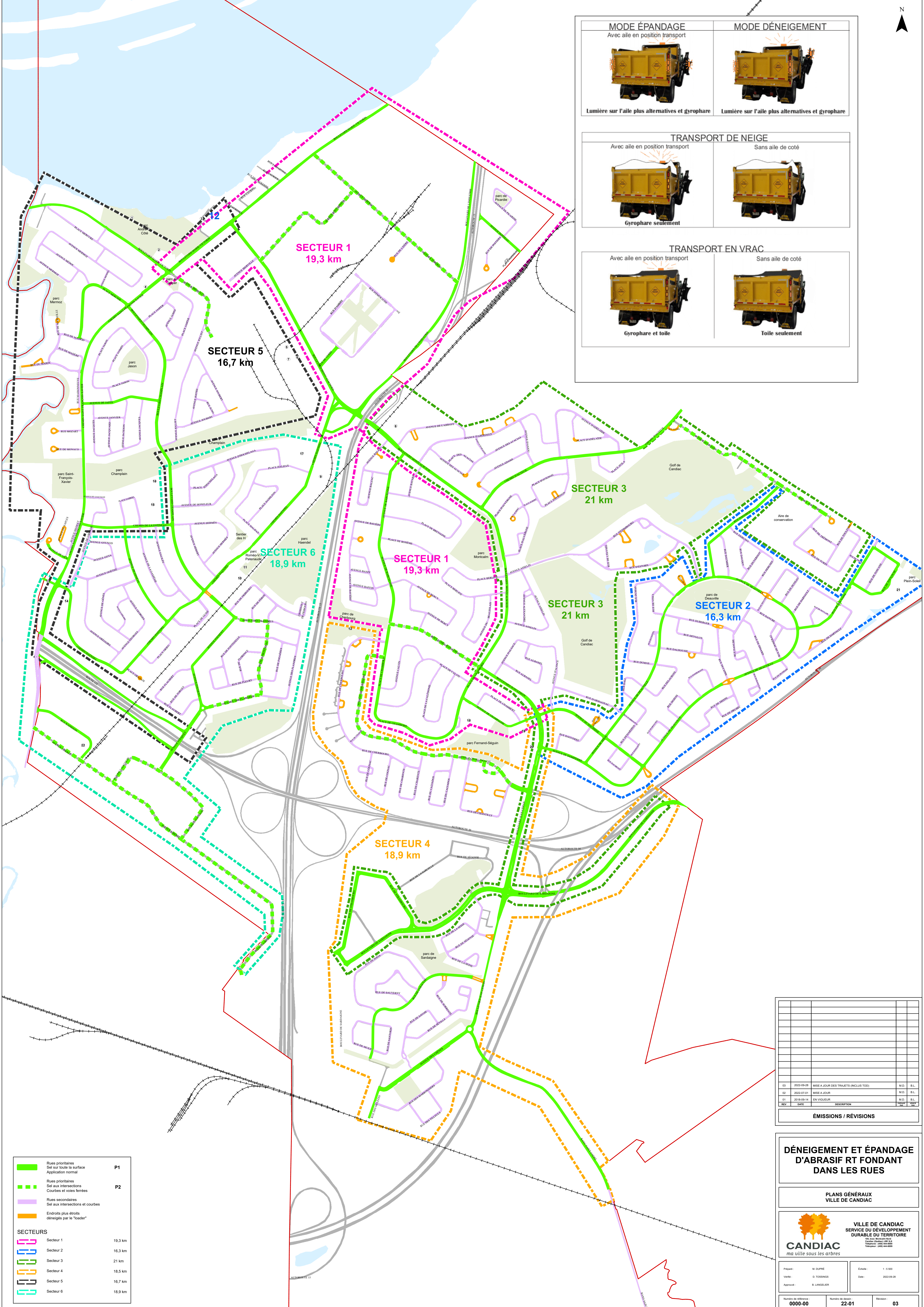




<b>MODE ÉPANDAGE</b> Avec aile en position transport  Lumière sur l'aile plus alternatives et gyrophare	<b>MODE DÉNEIGEMENT</b>  Lumière sur l'aile plus alternatives et gyrophare
<b>TRANSPORT DE NEIGE</b> Avec aile en position transport  Gyrophare seulement	Sans aile de côté 
<b>TRANSPORT EN VRAC</b> Avec aile en position transport  Gyrophare et toile	Sans aile de côté  Toile seulement



**SECTEURS**


	Secteur 1	19,3 km
	Secteur 2	16,3 km
	Secteur 3	21 km
	Secteur 4	18,9 km
	Secteur 5	16,7 km
	Secteur 6	18,9 km

NO	DATE	DESCRIPTION	M.D.	R.L.
03	2022-09-28	MISE À JOUR DES TRAJETS (INCLUS TOD)	M.D.	R.L.
02	2022-07-01	MISE À JOUR	M.D.	R.L.
01	2018-09-14	EN VIGUEUR	M.D.	R.L.
REV.	DATE	DESCRIPTION	M.D.	R.L.

**ÉMISSIONS / RÉVISIONS**

**DÉNEIGEMENT ET ÉPANDAGE D'ABRASIF RT FONDANT DANS LES RUES**

PLANS GÉNÉRAUX  
VILLE DE CANDIAC

  
**VILLE DE CANDIAC**  
 SERVICE DU DÉVELOPPEMENT DURABLE DU TERRITOIRE  
 1000, rue de la Gare  
 Candiac, Québec J0B 1A0  
 Téléphone : (418) 866-6666  
 Télécopieur : (418) 866-6667

Préparé : M. DUPRE	Échelle : 1 : 500
Vérifié : D. TOSSING	Date : 2022-09-28
Approuvé : B. LANGELIER	

Nombre de références : 0000-00	Nombre de dessins : 22-01	Folios : 03
--------------------------------	---------------------------	-------------